

Sonntag, 16. Juni 2019 3. Etappe Traun - Ternberg 147,2 km










Oberösterreichischer Landesradsportverband - OÖ LRV

Marschtabelle

Start: N 48°13'10.759"  
E 14°14'12.934"  
Ziel: N 47°56'44.344"  
E 14°21'24.775"

Ges. Km	Ges. Km	Km	See-höhe	Ort		Str. Nr.	38 km/h	40 km/h	42 km/h
0,0			274	<b>NST Traun, Kultur-Park Spinnerei Obere Dorfstraße 5, 4050 Traun</b>			<b>11:00</b>	<b>11:00</b>	<b>11:00</b>
0,1		0,1		Obere Dorfstraße	####				
0,2		0,1		Kremstalstraße	➔	L563a			
0,4		0,2		Kremstalstraße	0				
0,8	1,2	0,8		OE Traun, Kremstalstraße vor Traunbrücke					
0,0	<b>147,2</b>	<b>0,0</b>	<b>274</b>	<b>OST OE Traun, Kremstalstraße vor Traunbrücke</b>			<b>11:05</b>	<b>11:05</b>	<b>11:05</b>
0,6	146,6	0,6	278	KV, 1. Ausfahrt, Rtg. Pucking, FT	⊞⊞➔	B139	11:05	11:05	11:05
0,7	146,5	0,1	276	KV, 2. Ausfahrt, Rtg. Pucking, FT	⊞⊞⊞	B139b	11:06	11:06	11:06
1,9	145,3	1,2	274	Kreuzung rechts, Traunufer Landesstraße	➔	L563	11:08	11:07	11:07
2,5	144,7	0,6	279	Hasenufer			11:08	11:08	11:08
4,2	143,0	1,7	281	Pucking Ost			11:11	11:11	11:11
5,5	141,7	1,3	286	Pucking			11:13	11:13	11:12
5,9	141,3	0,4	286	FT	0		11:14	11:13	11:13
9,6	137,6	3,7	295	Hetzendorf			11:20	11:19	11:18
10,8	136,4	1,2	296	KV, 3. Ausfahrt Rtg. Allhaming, FT	⊞⊞⊞		11:22	11:21	11:20
10,9	136,3	0,1	299	Weißkirchen		L534	11:22	11:21	11:20
13,1	134,1	2,2	340	Allhaminger Straße			11:25	11:24	11:23
15,3	131,9	2,2	353	Allhaming, Machtrenker Landesstraße			11:29	11:27	11:26
15,7	131,5	0,4	350	FT	0		11:29	11:28	11:27
16,4	130,8	0,7	316	Kreuzung rechts, Rtg. Eggendorf	➔	L1240	11:30	11:29	11:28
18,9	128,3	2,5	348	Hueb			11:34	11:33	11:32
19,4	127,8	0,5	346	Eggendorf, Untere Dorfstraße			11:35	11:34	11:32
24,1	123,1	4,7	387	Sipbachzell			11:43	11:41	11:39
24,2	123,0	0,1	386	Kreuzung links, Rtg. Kremsmünster, FT	⊞⊞⊞	L1238	11:43	11:41	11:39
24,4	122,8	0,2	378	Kreuzung links Rtg. Kremsmünster	⊞⊞		11:43	11:41	11:39
28,6	118,6	4,2	423	Kremsmünster, Sipbachzeller Straße			11:50	11:47	11:45
29,2	118,0	0,6	442	FT	0		11:51	11:48	11:46
30,0	117,2	0,8	405	Engstelle			11:52	11:50	11:47
30,1	117,1	0,1	400	Kreuzung Sonntagberg-Burgfried	⊞⊞		11:52	11:50	11:48
30,2	117,0	0,1	390	Kreuzung links, Fuxjägerstraße	⊞⊞	B122	11:52	11:50	11:48
30,7	116,5	0,5	352	FT	0		11:53	11:51	11:48
30,8	116,4	0,1	348	Kreuzung rechts, Rtg. Linz, Rohr	➔		11:53	11:51	11:49
31,0	116,2	0,2	348	Kreuzung links, Rtg. Linz, Rohr (Fa. Hofer/Spar-Zufahrt)	⊞⊞		11:53	11:51	11:49
31,1	116,1	0,1	348	Kreuzung rechts, Rtg. Linz, Rohr, FT	⊞⊞		11:53	11:51	11:49
31,7	115,5	0,6	351	rechts, Gustermayrberg	➔	L1334	11:54	11:52	11:50
31,7	115,5	0,0	355	Kremsmünster			11:54	11:52	11:50
<b>33,6</b>	<b>113,6</b>	<b>1,9</b>	<b>484</b>	<b>BW, "Baum mitten in der Welt" 1,9 km Ø 7 %</b>			<b>11:57</b>	<b>11:55</b>	<b>11:53</b>
35,7	111,5	2,1	471	Guntendorfer Landesstraße			12:01	11:58	11:56
37,5	109,7	1,8	485	Helpersdorf			12:04	12:01	11:58
38,8	108,4	1,3	501	rechts, Rtg. Pettenbach, Wartberg	➔	L1330	12:06	12:03	12:00
41,4	105,8	2,6	392	Wartberg			12:10	12:07	12:04
41,6	105,6	0,2	384	KV, FT, 3. Ausfahrt Rtg. Kirchdorf	⊞⊞⊞	L 554	12:10	12:07	12:04
42,0	105,2	0,4	378	FT, Schlierbacher Landesstraße	0		12:11	12:08	12:05
44,2	103,0	2,2	391	Audorf			12:14	12:11	12:08
47,1	100,1	2,9	403	FT, Schlierbacher Landesstraße	0		12:19	12:15	12:12

47,4	99,8	0,3	401	FT, Schlierbacher Landesstraße	0		12:19	12:16	12:12
47,7	99,5	0,3	398	FT, Schlierbacher Landesstraße	0		12:20	12:16	12:13
48,4	98,8	0,7	395	FT, Schlierbacher Landesstraße	0		12:21	12:17	12:14
49,7	97,5	1,3	424	rechts halten, Rtg. Kirchdorf			12:23	12:19	12:16
50,2	97,0	0,5	426	Kreuzung rechts Rtg. Kirchdorf, Pyhrnstraße		B138	12:24	12:20	12:16
50,6	96,6	0,4	422	FT, Pyhrnpass Straße	0		12:24	12:20	12:17
51,3	95,9	0,7	432	Kirchdorf, Bambergstraße			12:25	12:21	12:18
51,9	95,3	0,6	431	FT, Kreuzung gerade,	0		12:26	12:22	12:19
52,1	95,1	0,2	430	FT, Kreuzung gerade,	0		12:27	12:23	12:19
<b>52,2</b>	<b>95,0</b>	<b>0,1</b>	<b>434</b>	<b>SP, Kreuzung gerade, (Reisebüro)</b>			<b>12:27</b>	<b>12:23</b>	<b>12:19</b>
52,6	94,6	0,4	430	FT	0		12:27	12:23	12:20
52,8	94,4	0,2	428	FT	0		12:28	12:24	12:20
53,2	94,0	0,4	440	Micheldorf, Pyhrnpass Straße			12:28	12:24	12:21
54,5	92,7	1,3	442	FT	0		12:30	12:26	12:22
54,9	92,3	0,4	444	FT	0		12:31	12:27	12:23
55,2	92,0	0,3	446	Micheldorf, Pyhrnpass Straße			12:32	12:27	12:23
57,7	89,5	2,5	448	FT	0		12:35	12:31	12:27
58,0	89,2	0,3	493	Schön			12:36	12:32	12:27
60,4	86,8	2,4	456	FT, Kreuzung links Rtg. Steyr		B140	12:40	12:35	12:31
67,6	79,6	7,2	421	Leonstein, Gem. Grünburg			12:51	12:46	12:41
68,0	79,2	0,4	424	Kreuzung links, Badstraße (Landesmusikschule)			12:52	12:47	12:42
68,1	79,1	0,1	431	Kreuzung links, Hambaumstraße <b>2,8 km Ø 11 %</b>			12:52	12:47	12:42
<b>70,7</b>	<b>76,5</b>	<b>2,6</b>	<b>723</b>	<b>BW, GW Rinnerberg</b>			<b>12:56</b>	<b>12:51</b>	<b>12:46</b>
72,1	75,1	1,4	589	gefährliche Abfahrt, Brücke 			12:58	12:53	12:48
72,5	74,7	0,4	617	Brücke			12:59	12:53	12:48
73,4	73,8	0,9	617	Brücke			13:00	12:55	12:49
73,7	73,5	0,3	637	Kreuzung links, (Brücke)			13:01	12:55	12:50
75,4	71,8	1,7	769	Kreuzung links Rtg. Micheldorf, <b>1,7 km Ø 8 %</b>		L1320	13:03	12:58	12:52
76,9	70,3	1,5	738	Kreuzung rechts, GW Altpernstein 			13:06	13:00	12:54
78,2	69,0	1,3	659	Kreuzung rechts			13:08	13:02	12:56
79,0	68,2	0,8	479	Atzelsdorf			13:09	13:03	12:57
80,3	66,9	1,3	458	Micheldorf, Burgstraße			13:11	13:05	12:59
80,7	66,5	0,4	449	Kreuzung links, Welser Straße			13:12	13:06	13:00
<b>81,7</b>	<b>65,5</b>	<b>1,0</b>	<b>459</b>	<b>SP, Micheldorf Hauptstraße, Dorfladen</b>			<b>13:13</b>	<b>13:07</b>	<b>13:01</b>
82,7	64,5	1,0	482	Kreuzung gerade, Pyhrnstraße			13:15	13:09	13:03
83,0	64,2	0,3	478	links, Pyhrnpass Straße		B138	13:15	13:09	13:03
84,1	63,1	1,1	448	FT	0		13:17	13:11	13:05
84,4	62,8	0,3	493	Schön			13:18	13:11	13:05
86,8	60,4	2,4	456	FT, Kreuzung links Rtg. Steyr		B140	13:21	13:15	13:09
94,0	53,2	7,2	421	Leonstein, Gem. Grünburg			13:33	13:26	13:19
95,9	51,3	1,9	399	FT	0		13:36	13:28	13:22
96,4	50,8	0,5	389	FT	0		13:37	13:29	13:22
100,8	46,4	4,4	378	FT	0		13:44	13:36	13:29
101,5	45,7	0,7	364	Obergrünburg			13:45	13:37	13:30
102,6	44,6	1,1	373	FT (vor Tunnel Grünburg)	0		13:46	13:38	13:31
102,7	44,5	0,1	392	Tunnel (beleuchtet)			13:47	13:39	13:31
104,0	43,2	1,3	362	FT	0		13:49	13:41	13:33
104,1	43,1	0,1	350	rechts, Rtg. Ternberg, Steinbach, FT		L1328	13:49	13:41	13:33
105,1	42,1	1,0	405	Derflersiedlung			13:50	13:42	13:35
106,0	41,2	0,9	468	Ternberger Straße <b>Buffett Anfang</b>			13:52	13:44	13:36
<b>107,5</b>	<b>39,7</b>	<b>1,5</b>	<b>540</b>	<b>BW, "Sandner Linde", Ø 6 % Buffett Ende</b>			13:54	13:46	13:38

113,6	33,6	6,1	340	rechts, Rtg. Trattenbach, Ternberg, FT			14:04	13:55	13:47
113,7	33,5	0,1	339	Ternberg, Grünburgerstraße			14:04	13:55	13:47
114,5	32,7	0,8	339	gerade, Rtg. Wernberg, Trattenbachstraße		L1347	14:05	13:56	13:48
115,1	32,1	0,6	335	links, Kraftwerk-Staumauer			14:06	13:57	13:49
115,3	31,9	0,2	338	links, Sportplatzstraße			14:06	13:57	13:49
115,4	31,8	0,1	335	Ternberg			14:07	13:58	13:49
115,5	31,7	0,1	339	halblinks, Hauptstraße			14:07	13:58	13:50
<b>116,0</b>	<b>31,2</b>	<b>0,5</b>	<b>338</b>	<b>Kirchenplatz, 1. Zieldurchfahrt</b>			14:08	13:59	13:50
116,3	30,9	0,3	344	links, Eisenbundesstraße		B115	14:08	13:59	13:51
116,9	30,3	0,6	338	links, Ennsbrücke		L1328	14:09	14:00	13:52
117,2	30,0	0,3	340	rechts, Rtg. Steyr, Lahrndorf		L1344	14:09	14:00	13:52
119,8	27,4	2,6	330	links, Eisenbahnunterführung			14:14	14:04	13:56
119,8	27,4	0,0	330	rechts Kornblumenstraße			14:14	14:04	13:56
119,9	27,3	0,1	331	Dürnbach West			14:14	14:04	13:56
120,6	26,6	0,7	376	Kornblumenstraße			14:15	14:05	13:57
121,1	26,1	0,5	361	Kastnersiedlung			14:16	14:06	13:58
121,4	25,8	0,3	350	links, Grünburgerstraße		L1328	14:16	14:07	13:58
124,0	23,2	2,6	340	rechts, Rtg. Trattenbach, Ternberg, FT			14:20	14:11	14:02
124,1	23,1	0,1	339	Ternberg, Grünburgerstraße			14:20	14:11	14:02
124,9	22,3	0,8	339	gerade, Rtg. Wernberg, Trattenbachstraße		L1347	14:22	14:12	14:03
125,5	21,7	0,6	335	links, Kraftwerk-Staumauer			14:23	14:13	14:04
125,7	21,5	0,2	338	links, Sportplatzstraße			14:23	14:13	14:04
125,8	21,4	0,1	335	Ternberg			14:23	14:13	14:04
125,9	21,3	0,1	339	halblinks, Hauptstraße			14:23	14:13	14:04
<b>126,4</b>	<b>20,8</b>	<b>0,5</b>	<b>338</b>	<b>SP, Kirchenplatz, 2. Zieldurchfahrt</b>			<b>14:24</b>	<b>14:14</b>	<b>14:05</b>
126,7	20,5	0,3	344	links, Eisenbundesstraße		B115	14:24	14:15	14:06
127,3	19,9	0,6	338	links, Ennsbrücke		L1328	14:25	14:15	14:06
127,6	19,6	0,3	340	rechts, Rtg. Steyr, Lahrndorf		L1344	14:26	14:16	14:07
130,2	17,0	2,6	330	links, Eisenbahnunterführung			14:30	14:20	14:11
130,2	17,0	0,0	330	rechts Kornblumenstraße			14:30	14:20	14:11
130,3	16,9	0,1	331	Dürnbach West			14:30	14:20	14:11
131,0	16,2	0,7	376	Kornblumenstraße			14:31	14:21	14:12
131,5	15,7	0,5	361	Kastnersiedlung			14:32	14:22	14:12
131,8	15,4	0,3	350	links, Grünburgerstraße		L1328	14:32	14:22	14:13
134,4	12,8	2,6	340	rechts, Rtg. Trattenbach, Ternberg, FT			14:37	14:26	14:17
134,5	12,7	0,1	339	Ternberg, Grünburgerstraße			14:37	14:26	14:17
135,3	11,9	0,8	339	gerade, Rtg. Wernberg, Trattenbachstraße		L1347	14:38	14:27	14:18
135,9	11,3	0,6	335	links, Kraftwerk-Staumauer			14:39	14:28	14:19
136,1	11,1	0,2	338	links, Sportplatzstraße			14:39	14:29	14:19
136,2	11,0	0,1	335	Ternberg			14:39	14:29	14:19
136,3	10,9	0,1	339	halblinks, Hauptstraße			14:40	14:29	14:19
<b>136,8</b>	<b>10,4</b>	<b>0,5</b>	<b>338</b>	<b>Kirchenplatz, 3. Zieldurchfahrt</b>			14:40	14:30	14:20
137,1	10,1	0,3	344	links, Eisenbundesstraße		B115	14:41	14:30	14:20
137,7	9,5	0,6	338	links, Ennsbrücke		L1328	14:42	14:31	14:21
138,0	9,2	0,3	340	rechts, Rtg. Steyr, Lahrndorf		L1344	14:42	14:32	14:22
140,6	6,6	2,6	330	links, Eisenbahnunterführung			14:46	14:35	14:25
140,6	6,6	0,0	330	rechts Kornblumenstraße			14:46	14:35	14:25
140,7	6,5	0,1	331	Dürnbach West			14:47	14:36	14:26
141,4	5,8	0,7	376	Kornblumenstraße			14:48	14:37	14:27
141,9	5,3	0,5	361	Kastnersiedlung			14:48	14:37	14:27
142,2	5,0	0,3	350	links, Grünburgerstraße		L1328	14:49	14:38	14:28
144,8	2,4	2,6	340	rechts, Rtg. Trattenbach, Ternberg, FT			14:53	14:42	14:31
144,9	2,3	0,1	339	Ternberg, Grünburgerstraße			14:53	14:42	14:32
145,7	1,5	0,8	339	gerade, Rtg. Wernberg, Trattenbachstraße		L1347	14:54	14:43	14:33

146,3	0,9	0,6	335	links, Kraftwerk-Staumauer	←		14:55	14:44	14:34
146,5	0,7	0,2	338	links, Sportplatzstraße	←		14:56	14:44	14:34
146,6	0,6	0,1	335	Ternberg			14:56	14:44	14:34
146,7	0,5	0,1	339	halblinks, Hauptstraße	↖		14:56	14:45	14:34
<b>147,2</b>	<b>0,0</b>	<b>0,5</b>	<b>338</b>	<b>Ziel, Ternberg Kirchenplatz</b>	🚩		<b>14:57</b>	<b>14:45</b>	<b>14:35</b>
				<b>Fahrzeit gesamt</b>			<b>03:52</b>	<b>03:40</b>	<b>03:30</b>

ca. 2300 Hm

<u>Legende:</u>	
Neutraler Start	NST
Offizieller Start	OST
Sprintwertung	SP
Bergwertung	BW
Güterweg	GW
Bahnübergang BÜ	####
Fahrbahnteiler FT	⏏
Kreisverkehr KV	⦿
Kreuzung rechts	→
Kreuzung links	←
Kreuzung gerade	↑
gefährliche Abfahrt	⚠
ACHTUNG Gefahrenstelle !!	⚠

